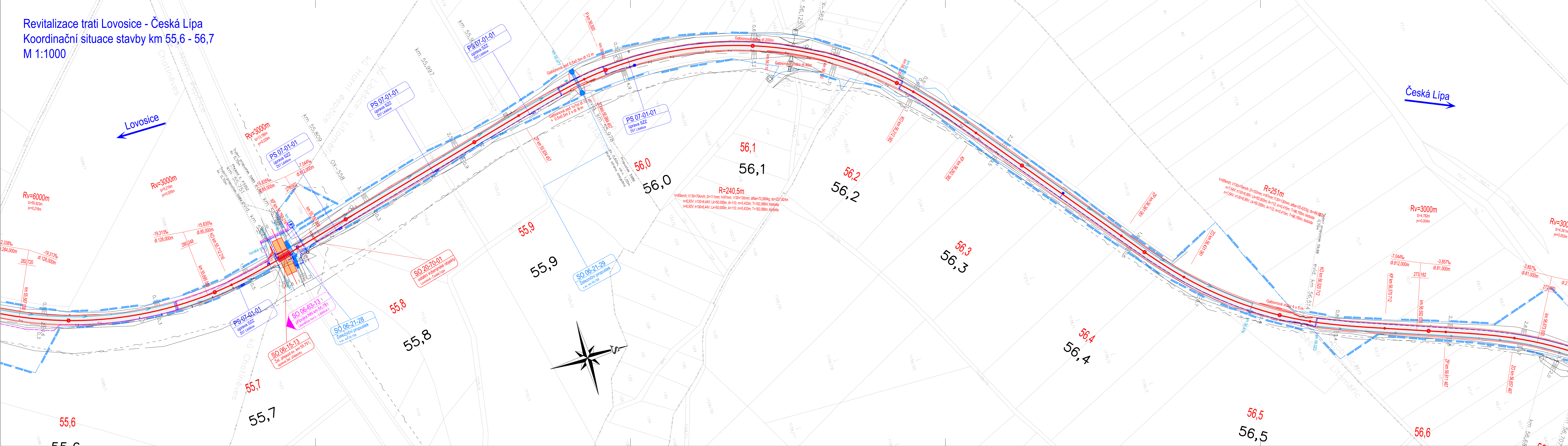




Revitalizace trati Lovosice - Česká Lípa  
Koordinační situace stavby km 55,6 - 56,6  
M 1:1000



LEGENDA:

- nový železniční svršek
- směrová a výšková úprava
- rušené koleje
- trativody
- - - nová poloha zabezpečení
- - - nová poloha sdělovacího
- úprava a ochrana sdělovacího
- úprava a ochrana silnoproudého
- úprava a ochrana vedení
- úprava a ochrana vedení
- úprava a ochrana vedení
- úprava a ochrana vedení

- |   |                       |
|---|-----------------------|
|  | obvod stavby          |
|  | obvod staveniště      |
|  | dočasný zábor         |
|  | trvalý zábor          |
|  | věčné břemeno         |
|  | zařízení staveniště   |
|  | přístup na staveniště |
|  | vsakovací objekt      |

### LEGENDA PLOCH

- |   |                          |
|---|--------------------------|
|  | pozemní komunikace       |
|  | mostní objekty           |
|  | pozemní objekty          |
|  | nástupiště               |
|  | zařízení staveniště (ZS) |
|  | železniční přejezdy      |
|  | rekonstrukce komunikací  |
|  | železniční spodek        |
|  | demolice                 |

LEGENDA STÁVAJÍCÍCH SÍT

- |  |                            |
|--|----------------------------|
|  | kanalizace                 |
|  | zabezpečovací kabel - poz  |
|  | sdělovací kabel - pozemní  |
|  | sdělovací kabel - nadzemní |
|  | silnoproudý kabel vn - poz |
|  | silnoproudý kabel vn - nad |
|  | slaboproudý kabel nn - poz |
|  | slaboproudý kabel nn - nad |
|  | plynovod                   |
|  | vodovod                    |
|  | teplovod                   |

LEGENDA STÁVAJÍCÍ SITUACE

- |       |                          |
|-------|--------------------------|
| _____ | stáv. koleje             |
| _____ | stávající (stav) situace |
| _____ | hranice drážního pozemku |
| _____ | katastr                  |

 **Operační program  
Doprava**

 Evropská unie  
Investice do vaší budoucnosti  
Fond soudržnosti

**AKTUALIZACE 08/2017 - po připomínkách**

				číslo soupřavy
-	-	-	-	
č. změny	datum	popis a zdůvodnění	podpis	

		<b>STRABAG Rail a.s.</b> Železničářská 1385/29 400 03 Ústí nad Labem - Střekov tel.: +420 475 300 111 e-mail: projekt.ul@strabag.com		Investor:  <small>Stavba železniční dopravní cesty</small>							
Odpov. projektant stavby <div style="text-align: center;">   <b>Ing. David Růža</b> </div>	Odpov. projektant PS, SO, části <div style="text-align: center;">   <b>Ing. Tomáš Chaloupka</b> </div>	Kontroloval <div style="text-align: center;">   <b>Ing. Tomáš Chaloupka</b> </div>	Vypracoval <div style="text-align: center;">   <b>Andrea Chmelíková, DIS.</b> </div>								
Stavba <div style="text-align: center; margin-top: 20px;"> <b>Revitalizace trati Lovosice - Česká Lípa</b> </div>			Místo stavby: <b>Lovosice - Česká Lípa</b>								
Objekt <div style="text-align: center; margin-top: 20px;"> <b>Koordinační situace stavby</b> </div>			<table border="1" style="width: 100%; border-collapse: collapse;"> <tr> <td style="width: 50%;">Stupeň</td> <td style="width: 50%; text-align: center;"><b>PD</b></td> </tr> <tr> <td>Datum</td> <td style="text-align: center;"><b>08/2017</b></td> </tr> <tr> <td>Formát</td> <td style="text-align: center;"><b>7xA4</b></td> </tr> <tr> <td>Měřítko</td> <td style="text-align: center;"><b>1:1000</b></td> </tr> </table>	Stupeň	<b>PD</b>	Datum	<b>08/2017</b>	Formát	<b>7xA4</b>	Měřítko	<b>1:1000</b>
Stupeň	<b>PD</b>										
Datum	<b>08/2017</b>										
Formát	<b>7xA4</b>										
Měřítko	<b>1:1000</b>										
Příloha <div style="text-align: center; margin-top: 20px;"> <b>Situace km 55,6 - 56,7</b> </div>			<table border="1" style="width: 100%; border-collapse: collapse;"> <tr> <td style="width: 50%;">Část</td> <td style="width: 50%; text-align: center;"><b>C.2</b></td> </tr> <tr> <td>Příloha</td> <td style="text-align: center;"><b>13</b></td> </tr> </table>	Část	<b>C.2</b>	Příloha	<b>13</b>				
Část	<b>C.2</b>										
Příloha	<b>13</b>										